







-  hranice a parcely KN  
 hranice dotčené parcely  
 hranice katastrálního území  
 vrstevnice  
 sítě tech. infrastruktury - vodovodní síť
- ### Návrh výsadyby:
- BAL, OK 10 - 12 cm, celkem - 15 ks
-  javor mléč (*Acer platanoides*) - 5 ks
  -  lípa velkolistá (*Tilia platyphyllos*) - 3 ks
  -  třešeň obecná - ovoc. (*Prunus avium*) - 7 ks
- odrostek - KK (121 - 250 cm), celkem 86 ks
-  lípa velkolistá (*Tilia platyphyllos*) - 19 ks
  -  javor mléč (*Acer platanoides*) - 16 ks
  -  dub zimní (*Quercus petraea*) - 19 ks
  -  habr obecný (*Carpinus betulus*) - 18 ks
  -  bříza bělokorá (*Betula pendula*) - 14 ks
- ovoc. špičák - PK (150 cm+), celkem 8 ks
-  hrušeň obecná (*Pyrus communis*) - 8 ks
-  keře - KK (40-60 cm), celkem - 225 ks
-  1 svida krvavá (*Cornus sanguinea*) - 50 ks
  -  2 líska obecná (*Corylus avellana*) - 25 ks
  -  3 kalina obecná (*Viburnum opulus*) - 50 ks
  -  4 brslen bradavičnatý (*Euonymus verrucosus*) - 40 ks
  -  5 hloh jednosemenný (*Crataegus monogyna*) - 20 ks
  -  6 ptačí zob obecný (*Ligustrum vulgare*) - 40 ks
-  linie navrhovaných výsadeb  
 vytyčovací bod - KN

Investor:	Město Holešov					
Zhotovitel:	Paměť krajiny, s.r.o.	Všetičkova 615/5, 602 00 Brno, IČO 29306922				
Lokalizace:	k.ú. Dobrotice (p.č. 3957, 3954,4010)		Ing. Petr Sedlák, Ph.D. odpovědný projektant			
<b>Krajinné enklávy, Dobrotice - Žopy</b>			Projektant: Ing. Michal Bednář			
			Číslo paré	Formát	Datum	VIII / 2022
<b>C.7 Výsadbový plán - Lokalita Dobrotice (7)</b>				<b>A3</b>	Měřítko	1: 1000
					Kótováno	v metrech
					Výšk. syst.	Bpv
					Souř. syst.	S-JTSK